




**ДЕРЖАВНИЙ
АКТ
НА ПРАВО ПОСТІЙНОГО
КОРИСТУВАННЯ ЗЕМЛЕЮ**

І—ОД № 000322



Державний акт на право постійного користування землею видано Придунівському

управлінню каналів, захисних споруд та водоймищ, м. Ізмаїл
(назва землекористувача та його місцезнаходження)

Ізмаїльського району

Кіліуською районною

Радою народних депутатів

Кіліуського

району

Одеської

області України

у тому, що зазначеному землекористувачу надається у постійне користування 522.4 гектарів
землі в межах згідно з планом землекористування

Землю надано у постійне користування для будівництва та експлуатації

міжгосподарських мереж, об'єктів та споруд водного господарства
(мета, призначення)

відповідно до рішення розпорядження Кіліуської районної Ради народних

депутатів від «25» червня 1999 року № 6/69

Цей державний акт складено у двох примірниках, з яких перший видано землекористувачу,
другий зберігається у Кіліуської районної Раді народних депутатів.

Акт зареєстровано в Книзі записів державних актів на право постійного користування

землею за № 47



Голова Кіліуської районної Ради народних депутатів

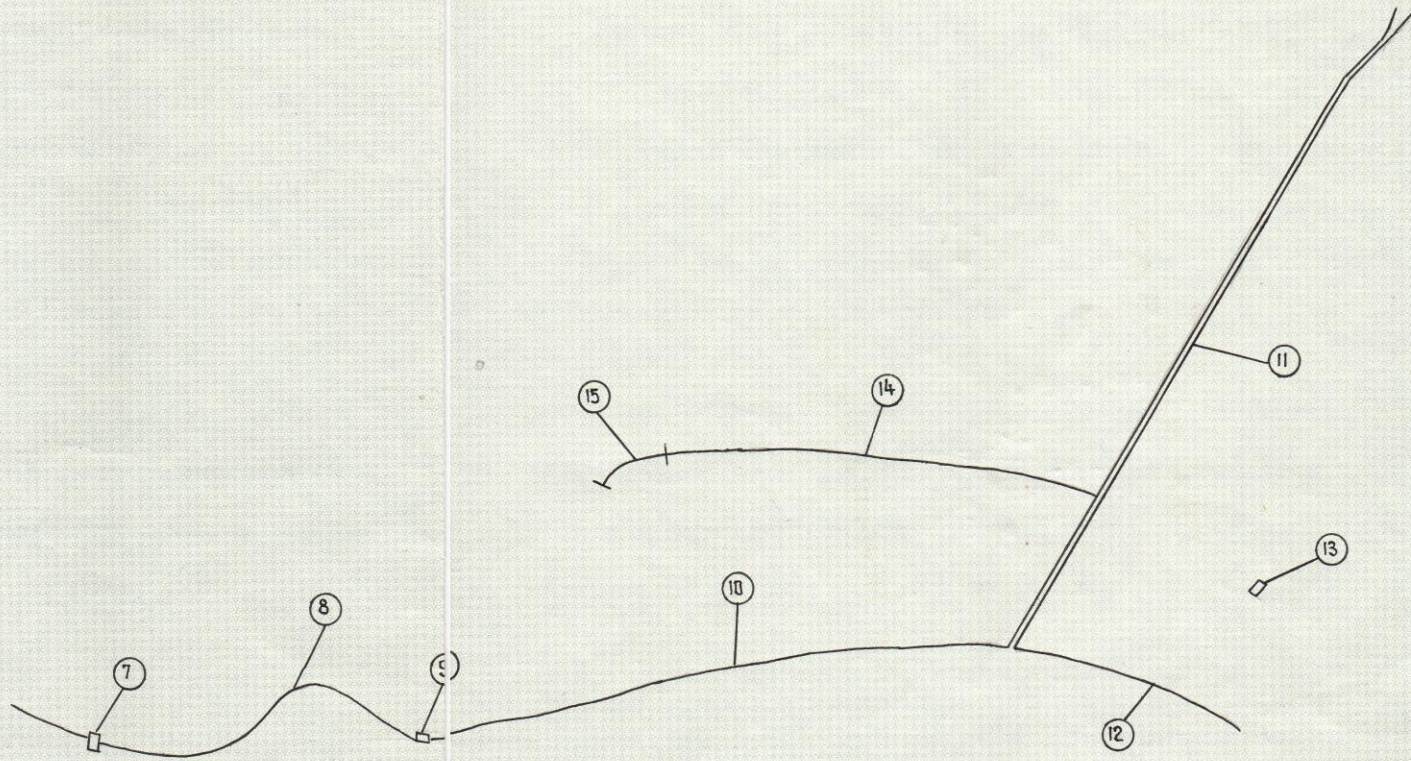
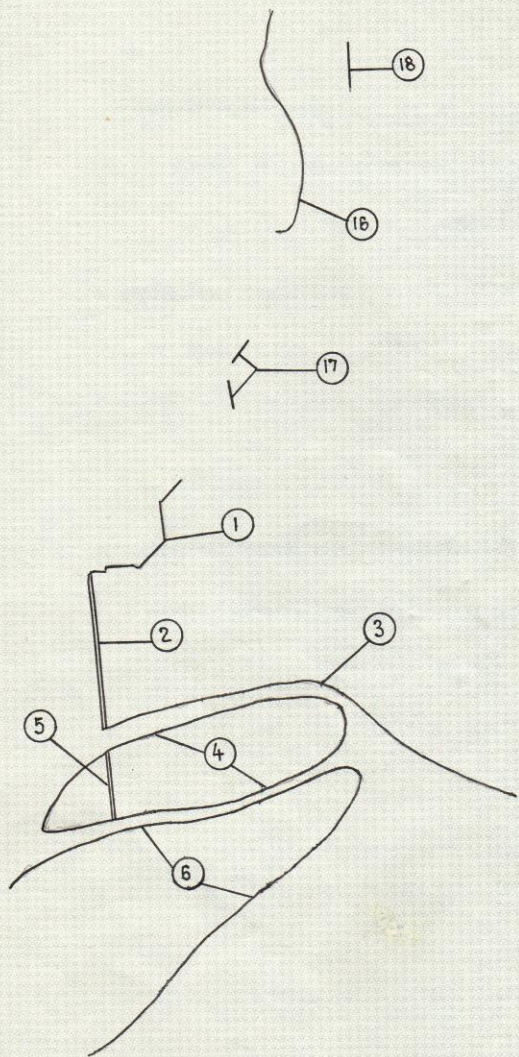
(підпис)

В.Б. Боден

(прізвище)

«1» лютого 2001 р. 1999 р.

ПЛАН ЗОВНІШНІХ МЕЖ ЗЕМЛЕКОРИСТУВАННЯ



ОПИС МЕЖ
 Від А до Б _____
 " Б до В _____
 " В до Г _____
 " Г до _____

- Умовні позначення
- ==== — канали
 - ==== — дамби
 - — промислові об'єкти
 - ⑤ — номер споруди

Примітка: додаток до державного акту
 на 6 аркушах

Масштаб 1: 50000

Інженер-землепорядник

(підпис)
 О.В. Грабовський
 (прізвище)

ЗМІНИ В ЗЕМЛЕКОРИСТУВАННІ

Номер на плані	Дата, номер і зміст документа, на підставі якого внесено зміну	Площа, га

М. П. Інженер-землевпорядник

(підпис)

(прізвище)

