

17902 122



**ДЕРЖАВНИЙ
АКТ
НА ПРАВО ПОСТІЙНОГО
КОРИСТУВАННЯ ЗЕМЛЕЮ**

П—ОД № 000538

Державний акт на право постійного користування землею видано Придубноуському

управлінню зрошувальних систем м. Кілія
(назва землекористувача та його місцезнаходження)

Кіліїського району

Кіліїською районною Радою народних депутатів

Кіліїського району Одеської області України

у тому, що зазначеному землекористувачу надається у постійне користування 533.55 гектарів
землі в межах згідно з планом землекористування

Землю надано у постійне користування для будівництва та експлуатації

міжгосподарських мереж, об'єктів та споруд водного господарства
(мета, призначення)

відповідно до решення Кіліїської районної державної адміністрації Ради народних депутатів

депутатів від « 15 » січня 1998 року № 21

Цей державний акт складено у двох примірниках, з яких перший видано землекористувачу,
другий зберігається у Кіліїській районній Раді народних депутатів.

Акт зареєстровано в Книзі записів державних актів на право постійного користування
землею за № 22



Голова Кіліїської районної Ради народних депутатів






(Handwritten signature)
(підпис)

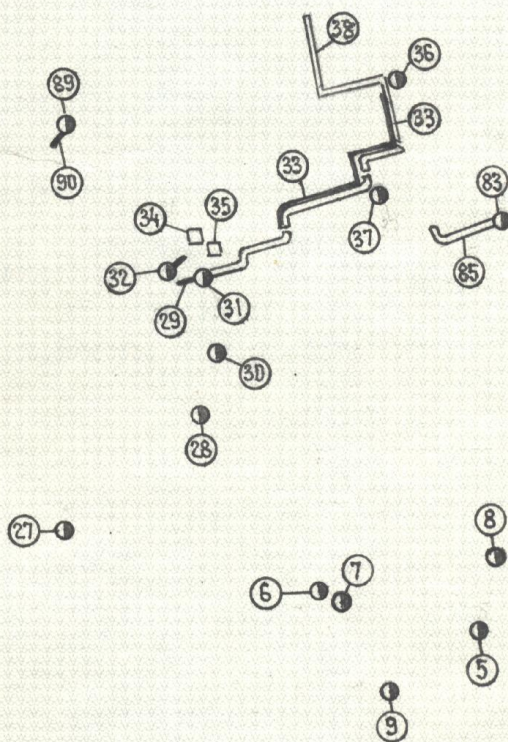
/Боделан В.Б./
(прізвище)

« 16 » червня 1998 р.

ПЛАН ЗОВНІШНІХ МЕЖ

Умовні позначення

-  - канали
-  - дороги
-  - насосні станції
-  - інші споруди
-  - номер споруди



ОПИС МЕЖ

- Від А до Б _____
- " Б до В _____
- " В до Г _____
- " Г до _____

Масштаб 1: _____

